

Mezza Maratona "Terra d'Otranto"

Trofeo Aeronautica Militare

con il patrocinio

11
Aprile
2010

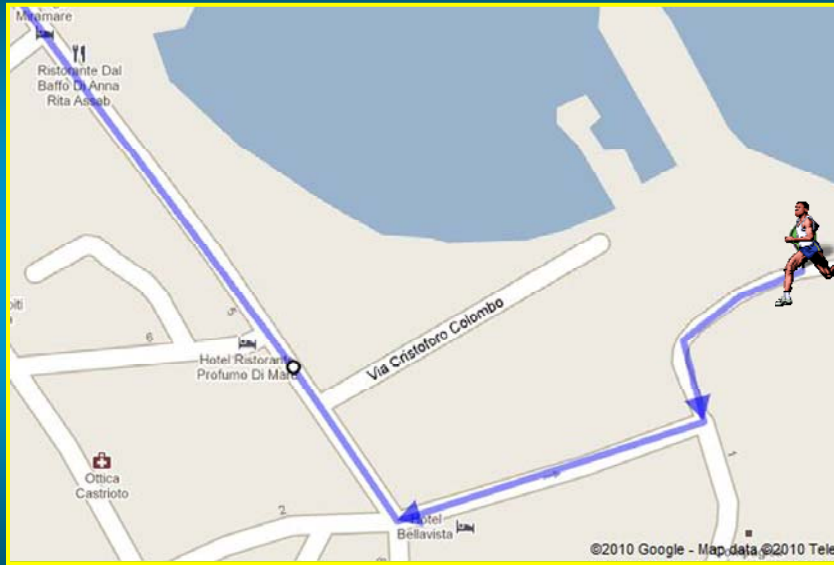
ore 09,30
Lungomare degli Eri - Otranto

Aeronautica Militare

PRIMA METÀ

Aeronautica Militare

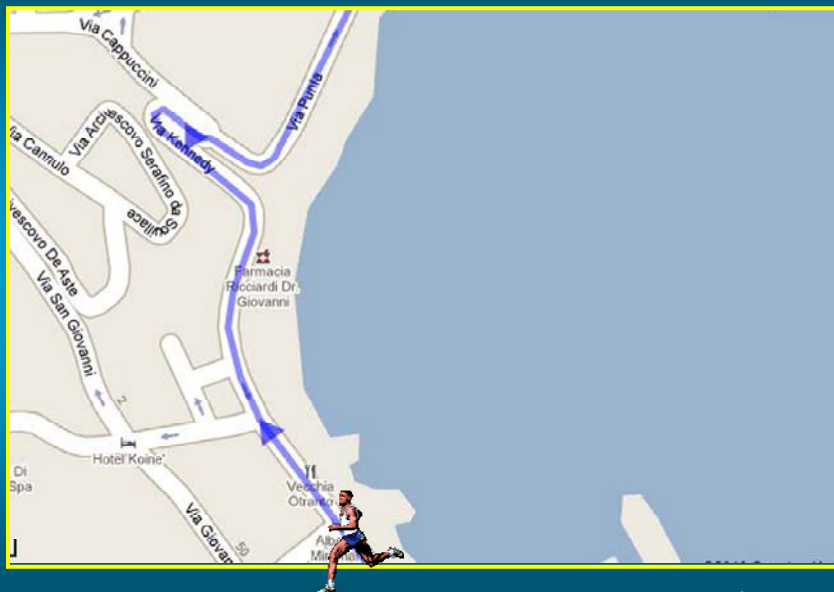
STEP 1/6



Aeronautica Militare



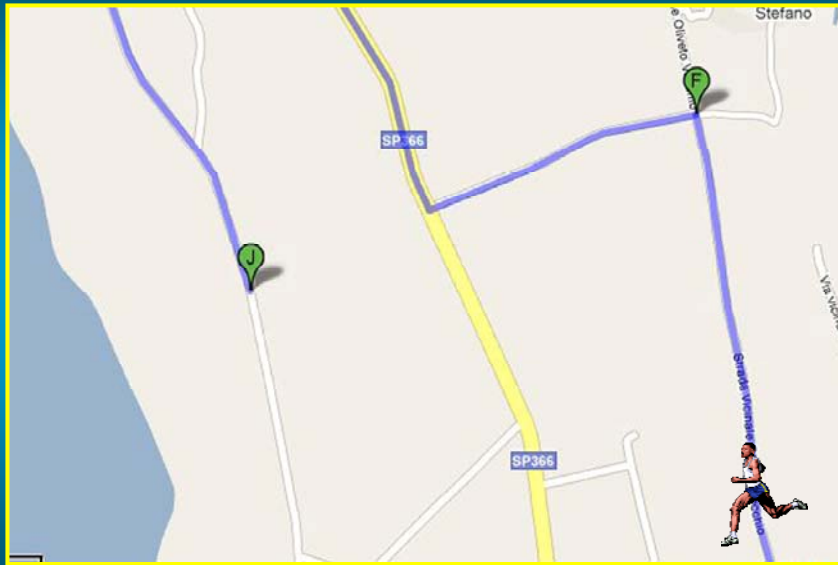
STEP 2/6



Aeronautica Militare



STEP 5/6



Aeronautica Militare



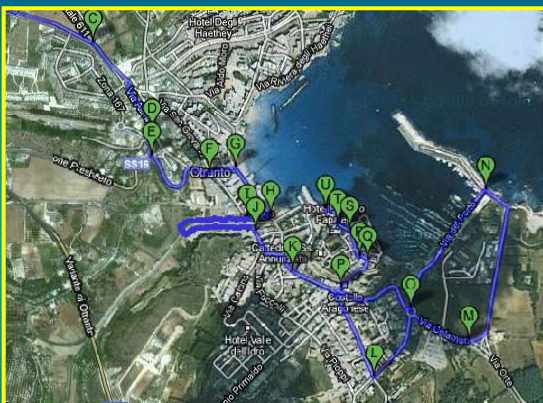
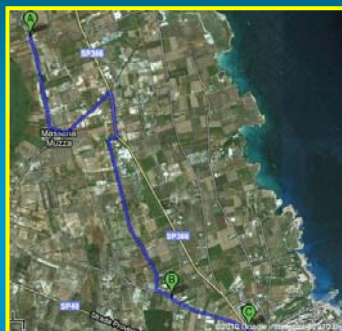
STEP 6/6



Aeronautica Militare



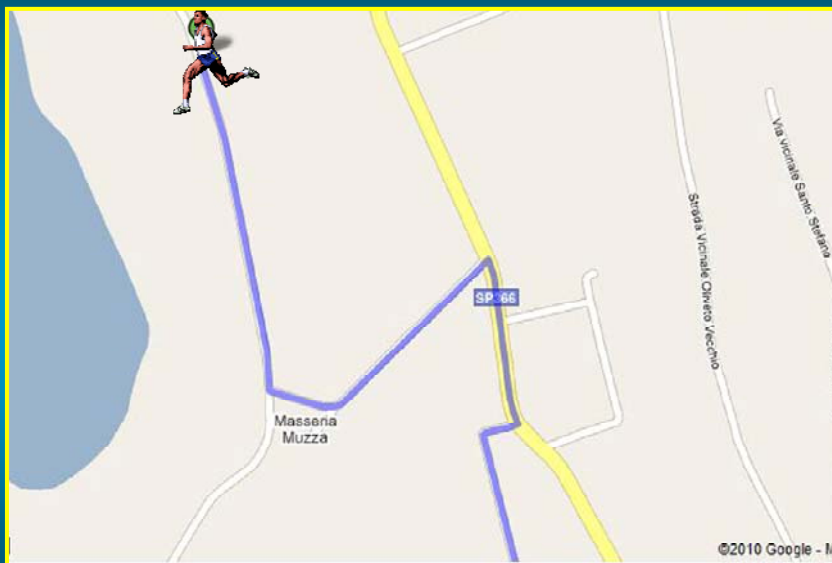
SECONDA METÀ



Aeronautica Militare



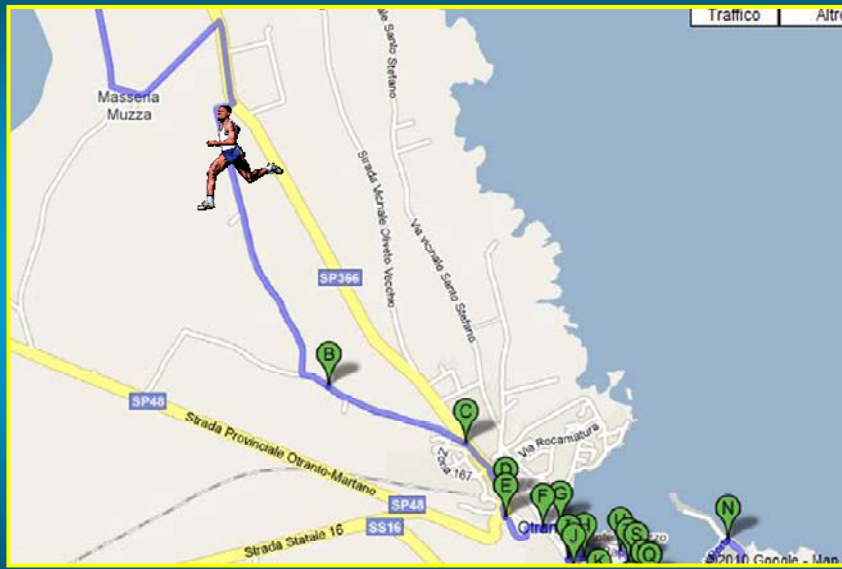
STEP 1 / 9



Aeronautica Militare



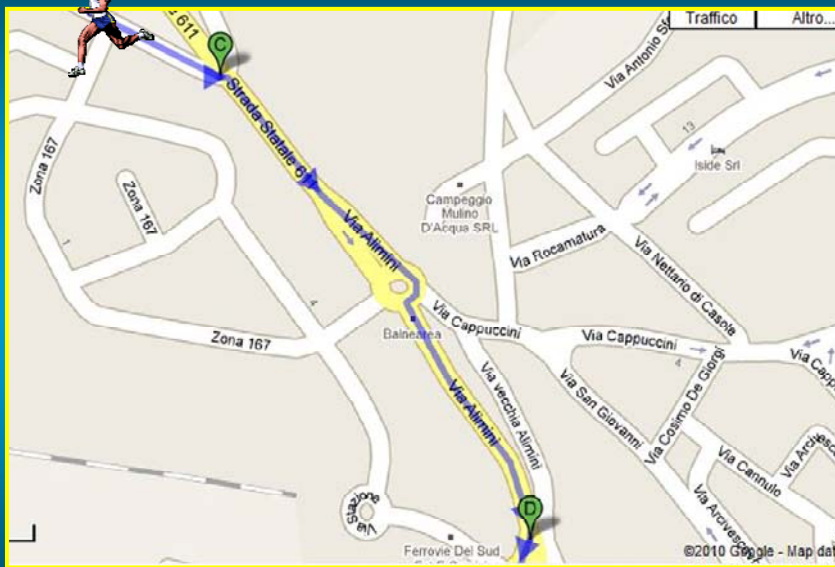
STEP 2/9



Aeronautica Militare



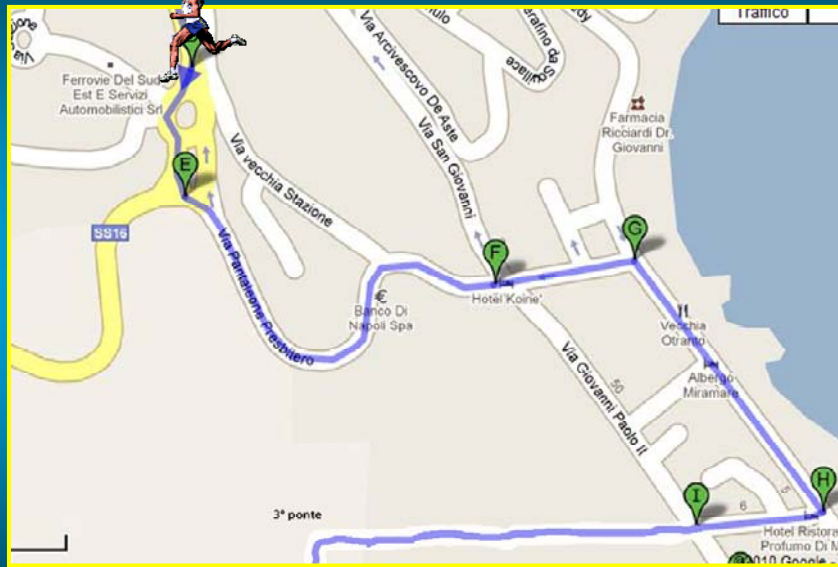
STEP 3/9



Aeronautica Militare



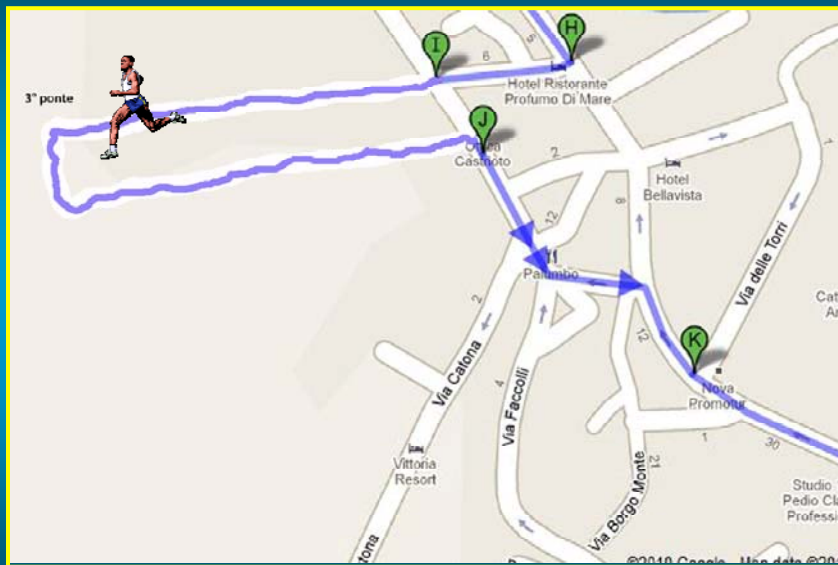
STEP 4/9



Aeronautica Militare



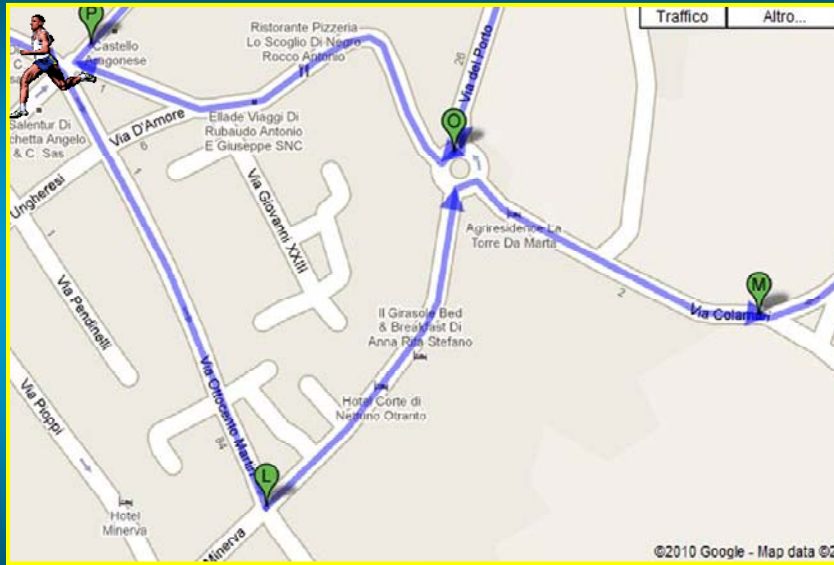
STEP 5/9



Aeronautica Militare



STEP 6/9



©2010 Google - Map data ©20

Aeronautica Militare



STEP 7/9



Aeronautica Militare



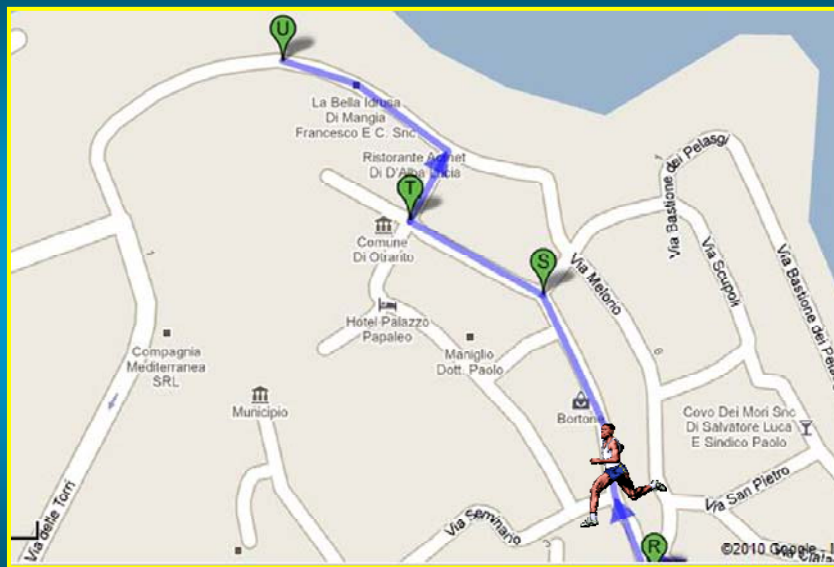
STEP 8/9



Aeronautica Militare



STEP 9/9



Aeronautica Militare



Step 1/6:

partendo dal Lungomare degli Eroi, lo si percorre fino ad intercettare Via Vittorio Emanuele; quindi all'altezza dell'Hotel Bellavista si gira a destra sul Lungomare Terra d'Otranto.

Step 2/6:

si continua a percorrere il Lungomare Terra d'Otranto, fino a raggiungere il curvone a gomito di Via Kennedy, terminato il quale, all'altezza della Chiesa della Madonna dell'Alto Mare, si percorre Via Punta.

Step 3/6:

si percorre Via Punta fino al bivio Via Porto Craulo/Via Riviera degli Haethei; quindi si prende Via Riviera degli Haethei fino ad intercettare Via Antonio Sforza all'altezza del Fortino; infine si gira a sinistra su via Rocamatura.

Step 4/6:

continuando su Via Rocamatura si giunge all'incrocio con la Strada Vicinale Santo Stefano dove si gira a sinistra e poi subito a destra su Via Cappuccini; quindi, giunti alla rotatoria di Via Alimini, ci si immette sulla Strada Statale 611, da percorrere fino ad intercettare la Strada Vicinale Oliveto Vecchio. Il tratto della SP 366 interessato dalla gara (cioè tra la Strada Vicinale Oliveto Vecchio e la SP per Martano) sarà chiuso al traffico veicolare a cura della Polizia Provinciale.

Step 5/6:

si continua sulla Strada Vicinale Oliveto Vecchio fino all'incrocio del Club MED, quindi si gira a sinistra sul vialone di accesso allo stesso Club MED fino ad intercettare, girando a destra, la Strada Provinciale 366.

Step 6/6:

si continua sulla Strada Statale 366 fino a girare a sinistra sulla strada poderale che sarà percorsa fino a girare a destra su un'altra strada poderale; quindi si gira a sinistra sulla Strada Provinciale 151 e la si percorre fino ad intercettare, girando ancora a sinistra, la Strada Provinciale 341. Il tratto della SP 151 sarà suddiviso in 2 corsie di marcia (una riservata ai corridori ed una per i veicoli in transito con senso unico alternato), permettendo così lo scorrimento veicolare per San Cataldo.

Step 1/9:

si continua sulla Strada Provinciale 341 fino a girare a sinistra, all'altezza della Masseria Muzza, sulla strada che riconduce, girando a destra, nuovamente sulla Strada Provinciale 366; superato il campo sportivo si gira a destra e poi subito a sinistra immettendosi sulla Strada Vicinale Fabrizio.

Step 2/9:

continuando sulla Strada Vicinale Fabrizio ci si immette, girando a sinistra, su Via Mammacasella immettendosi nuovamente, all'altezza della Zona 167, sulla Strada Statale 611.

Step 3/9:

ritornati sulla Strada Statale 611, si continua su Via Alimini.

Step 4/9:

terminata Via Alimini, si percorre Via Pantaleone Presbitero fino a girare a destra sul Lungomare Terra d'Otranto; giunti all'altezza del Ristorante Profumo di Mare si gira a destra e si percorre dapprima Via Idro e successivamente la strada che costeggia il fiume Idro stesso.

Step 5/9:

giunti al 3° ponte, si inverte il cammino fino a giungere, girando a destra all'altezza della Chiesa di Sant'Antonio, su Via Giovanni Paolo II; quindi si percorre Via Donna Caterina fino a girare a destra su Via San Francesco da Paola.

Step 6/9:

continuando su Via Francesco di Paola, giunti all'altezza del ponte di legno, si percorre Via Ottocento Martiri fino ad intercettare, girando a sinistra, Via Madonna del Passo; giunti alla rotonda della Chiesa della Madonna del Passo si continua su Via Orte.

Step 7/9:

si continua su Via Orte fino a svoltare a sinistra su Via Martire Schito, da percorrere fino al porto; quindi si prosegue su Via del Porto fino a giungere nuovamente alla rotonda della Chiesa della Madonna del Passo. A questo punto si percorre il tratto in salita di Via Guglielmotto d'Otranto fino a Piazza De Gasperi (ponte di legno).

Step 8/9:

da Piazza De Gasperi (ponte di legno) si gira a destra per entrare, percorrendo Via Nicola d'Otranto, nel centro storico, fino a svoltare, girando a sinistra su Via Immacolata, da percorrere fino ad intercettare Corso Garibaldi all'altezza di Piazza del Popolo.

Step 9/9:

continuando su Corso Garibaldi si giunge all'incrocio che porta al Comune/Cattedrale; qui si gira a destra su Via Cavour per intercettare quindi il Lungomare degli Eroi dove è previsto l'arrivo.